Café digital

Senioren für Senioren LIESTAL

Inhalt

Senioren für Senioren LIESTAL

1. Rückblick, wichtigste Sicherheitsmassnahmen
2. Wandern mit **Schweiz Mobil** und **swisstopo**
3. Wandern mit **Komoot** u.a.

4. Individuelle Beratungen zu Einzelproblemen

Einführung

- Vorstellung Organisator + Referenten
- Welche Erfahrungen haben Teilnehmer mit Wander-Apps?

- **Ziele**

  - Auswahl der richtigen App für persönliche Bedürfnisse

  - Wanderung mit App vorbereiten können

  - mit App wandern können

Rückblick
Wichtigste Sicherheitsmassnahmen

Senioren für Senioren LIESTAL

1) **Sichere Passwörter**
   - **mindestens 10 Zeichen (besser >=12)**
   - **Gross- und Kleinbuchstaben**
   - **Ziffern**
   - **Sonderzeichen**
   - **für jeden Dienst resp. jedes Konto ein anderes Passwort**
   - **nicht schriftlich oder elektronisch festhalten (z.B. Post-it)**

   → Passwortmanager unumgänglich

2) **2FA - Zwei Faktor Authentizierung für kritische Dienste**

3) keine Links von unsicherer Quelle anklicken

4) Regelmässiges Backup

5) etc.

Allgemein

Senioren für Senioren LIESTAL

- Geplante und spontane Wanderungen ermöglichen
- Immer angemessene Kleidung, v.a. der Route entsprechendes Schuhwerk; vorher Meteo konsultieren
- Standort muss eingeschaltet und für entspr. App freigegeben sein
- Im Lauf der Wanderung Netzverbindung nicht immer gewährleistet → Offline-Möglichkeiten klären
- Während Wanderung: Benutzung Smartphone nur beim Stillstand! (Link)

- einfach
- erhältlich für Android und iOS
- Standort muss eingeschaltet sein und die App muss zumindest während deren Nutzung Zugriff haben

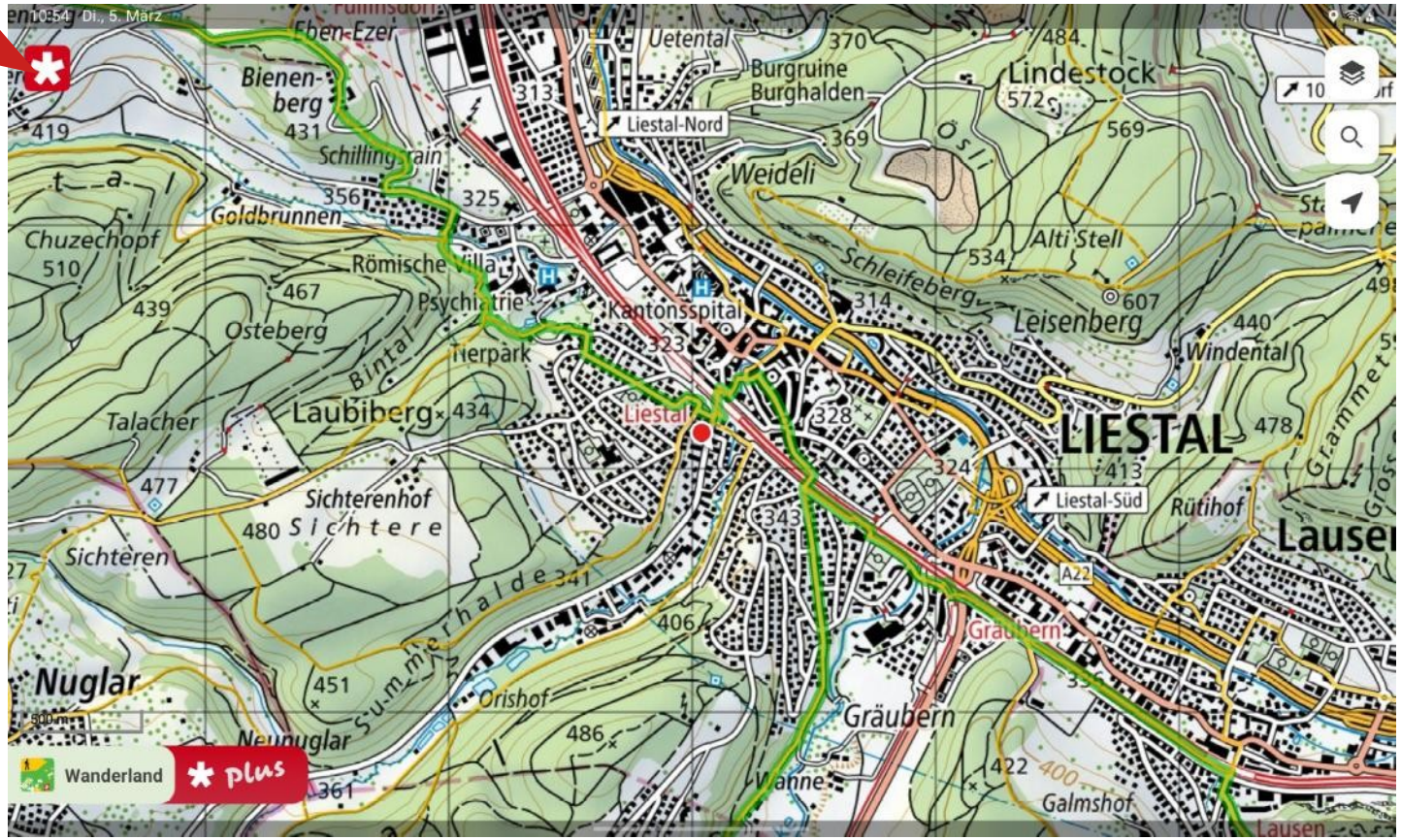
Ebnet-Ezel
Bienen-berg
431
419
Schilling-rain
356
325
Goldbrunnen
Chuzechopf
510
Römische Villa
467
439
Osteberg
Psychiatrie
Kantonsspital
323
Tierpark
Bintal
Laubiberg
434
Talacher
477
Sichterenhof
480
Sichteren
Nuglar
451
Neunuglar
361
Orishof
486
Uetental
370
Burgruine Burghalden
313
Liestal-Nord
369
Weideli
Lindestock
572
569
Alti Stell
534
Schleifeberg
314
607
Leisenberg
440
Windental
Liestal
328
LIESTAL
478
324
413
Liestal-Süd
Rütihof
343
A22
406
Gräubern
422
400
Galmshof
Lausen
Wanderland
plus

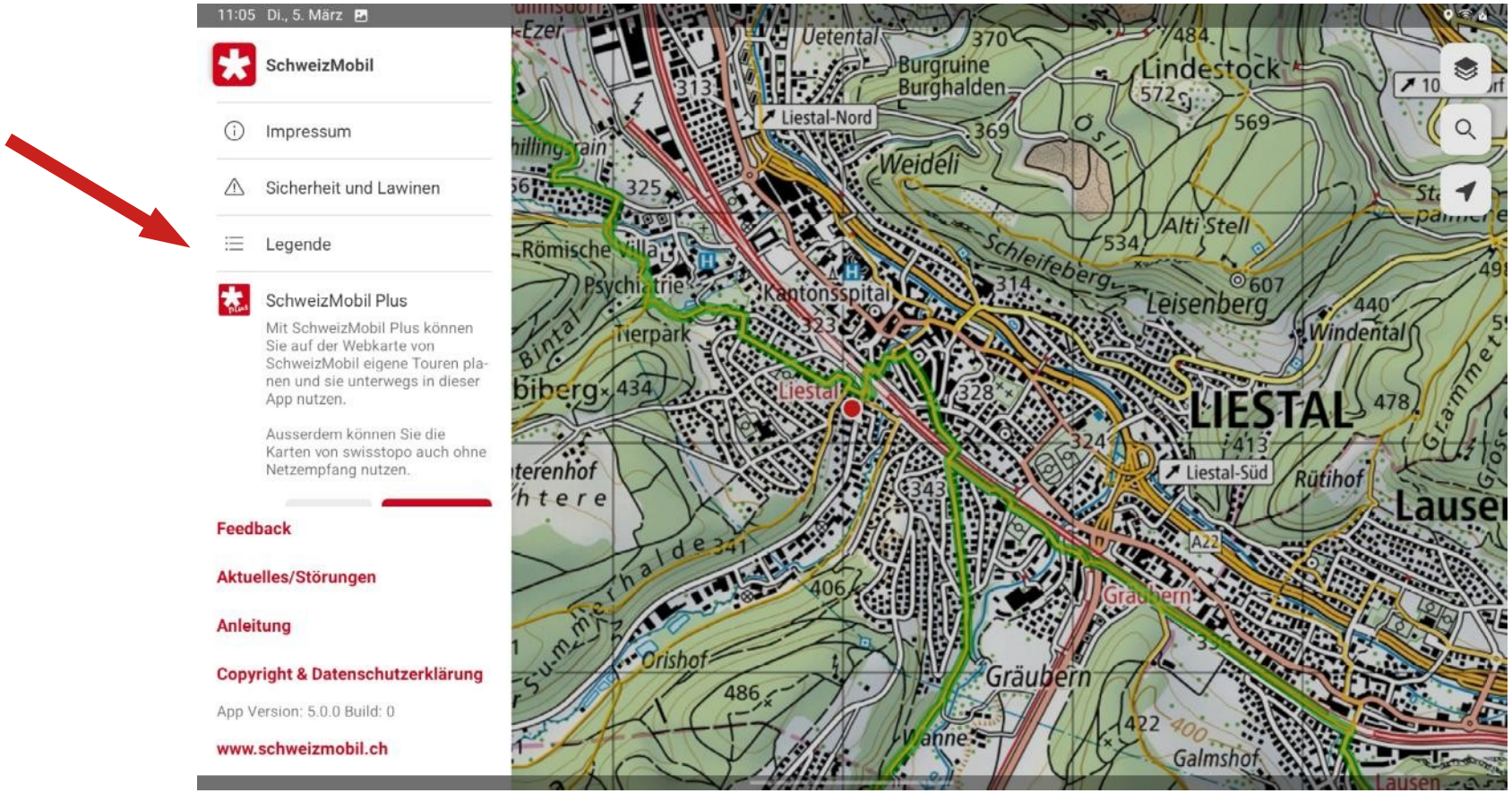
11:05 Di., 5. März
SchweizMobil
Impressum
Sicherheit und Lawinen
Legende
SchweizMobil Plus
Mit SchweizMobil Plus können Sie auf der Webkarte von SchweizMobil eigene Touren planen und sie unterwegs in dieser App nutzen.
Ausserdem können Sie die Karten von swisstopo auch ohne Netzempfang nutzen.
Feedback
Aktuelles/Störungen
Anleitung
Copyright & Datenschutzerklärung
App Version: 5.0.0 Build: 0
www.schweizmobil.ch
Liestal-Nord
Liestal-Süd
LIESTAL
Lindestock
Weideli
Leisenberg
Windental
Kantonsspital
Tierpark
Rütihof
Gräubern
Orishof
Galmshof
Alti Stell
Schleifeberg

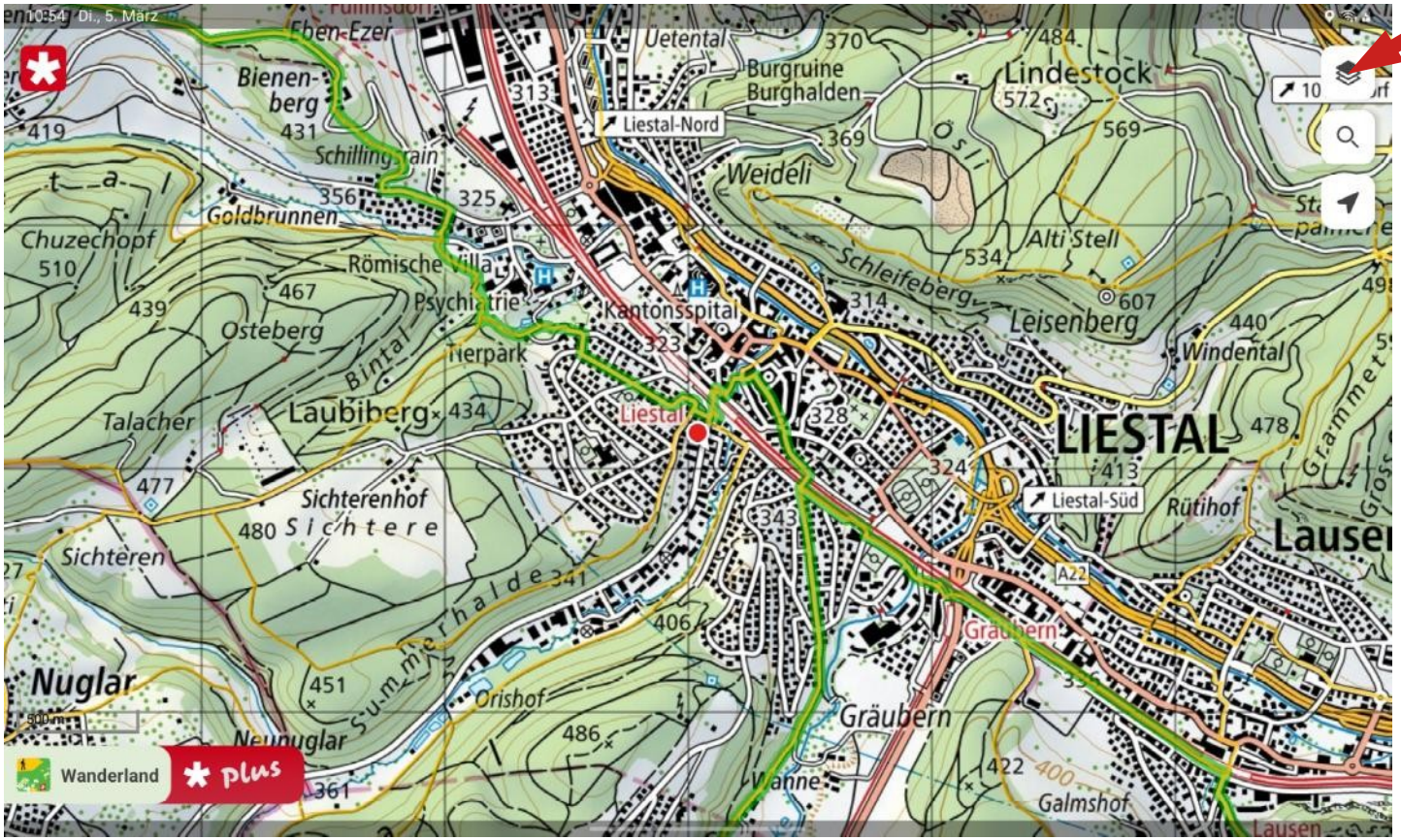
Liestal-Nord
Liestal-Süd
LIESTAL
Liestal
Kantonsspital
Lindestock
Weideli
Burgruine Burghalden
Uetental
Bienenberg
Schillingsrain
Goldbrunnen
Chuzechopf
Römische Villa
Psychiatrie
Osteberg
Tierpark
Laubiberg
Talacher
Sichterenhof
Sichteren
Nuglar
Neunuglar
Orishof
Gräubern
Wanne
Galmshof
Rütihof
Lausen
Alti Stell
Schleifeberg
Leisenberg
Windental
Wanderland
plus

SchweizMobil

Senioren für Senioren LIESTAL

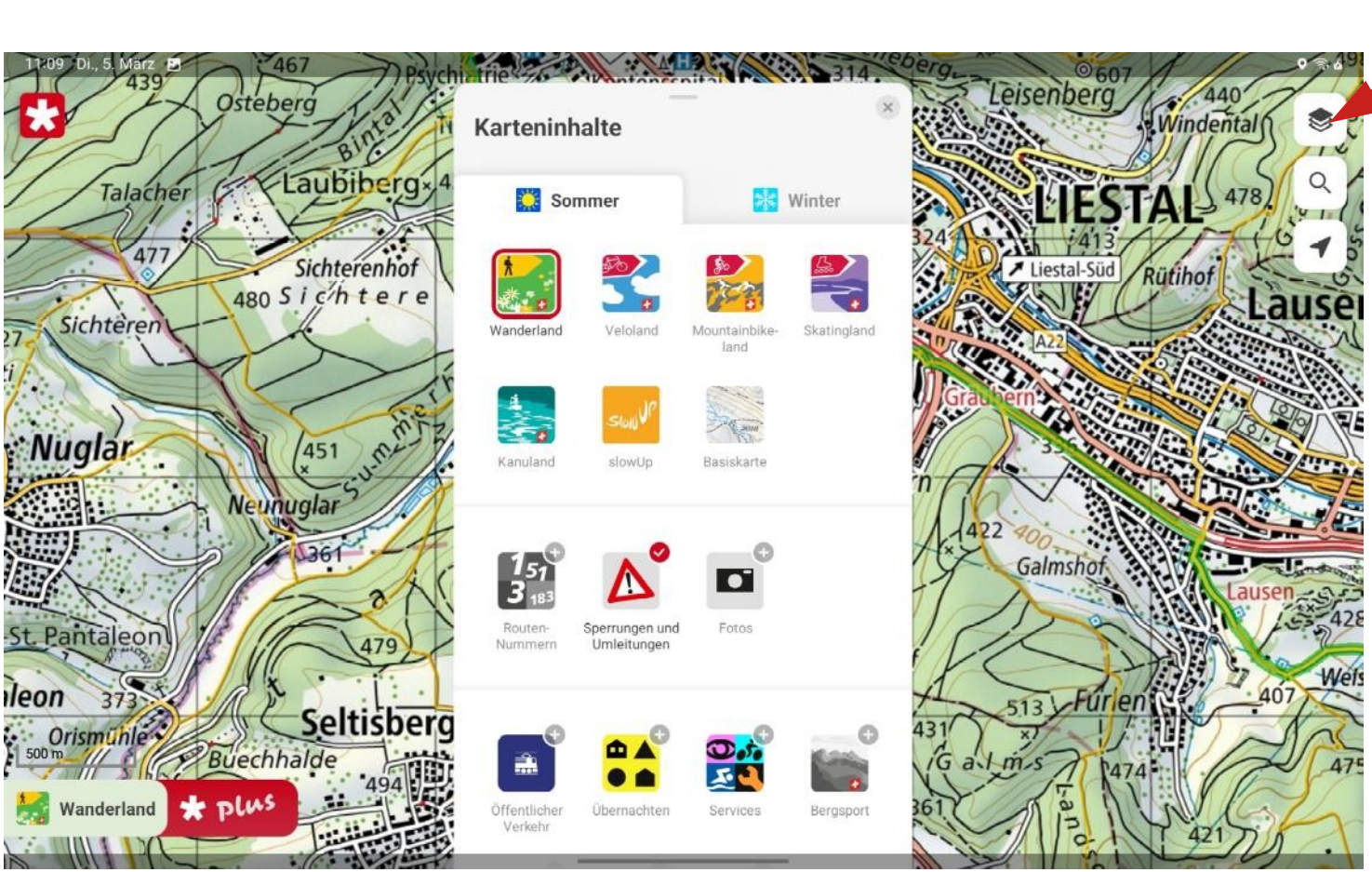

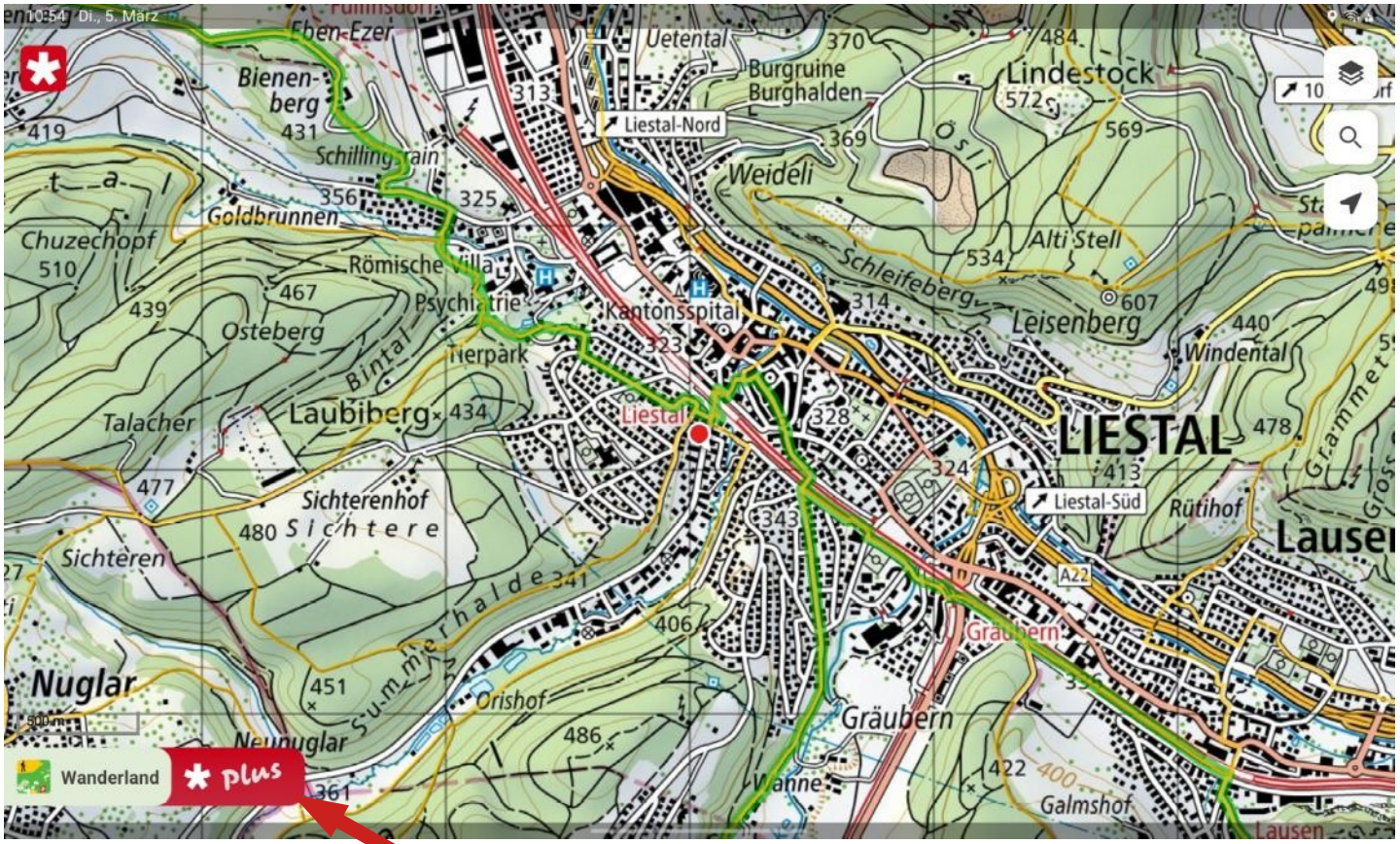

SchweizMobil Plus: registrieren, 35 CHF/y

- Live Demo (Android-Tablet)

Rekapitulation

- ✔ kostenlos (aber PRO-Version 35 CHF/y)
- ✔ keine Anmeldung nötig (kein Login)
- ✔ einfach
- ✔ hohe Kartenqualität
- ✗ kein Offline - Betrieb möglich
- ➔ **Sehr gute Lösung für Einsteiger**

Swisstopo

Senioren für Senioren LIESTAL

Bundesamt für Landestopografie (Swisstopo)

Schweizerische Eidgenossenschaft
Confédération suisse
Confederazione Svizzera
Confederaziun svizra

Hauptsitz	Wabern
Vorsteher	Fridolin Wicki
Mitarbeiterzahl	über 350
Aufsicht	Eidgenössisches Departement für Verteidigung, Bevölkerungsschutz und Sport VBS
Webpräsenz	www.swisstopo.admin.ch

- für PC, Smartphone und Tablet (Win, Android, iOS, Mac, Linux)
- völlig kostenlos
- professionell

Swisstopo

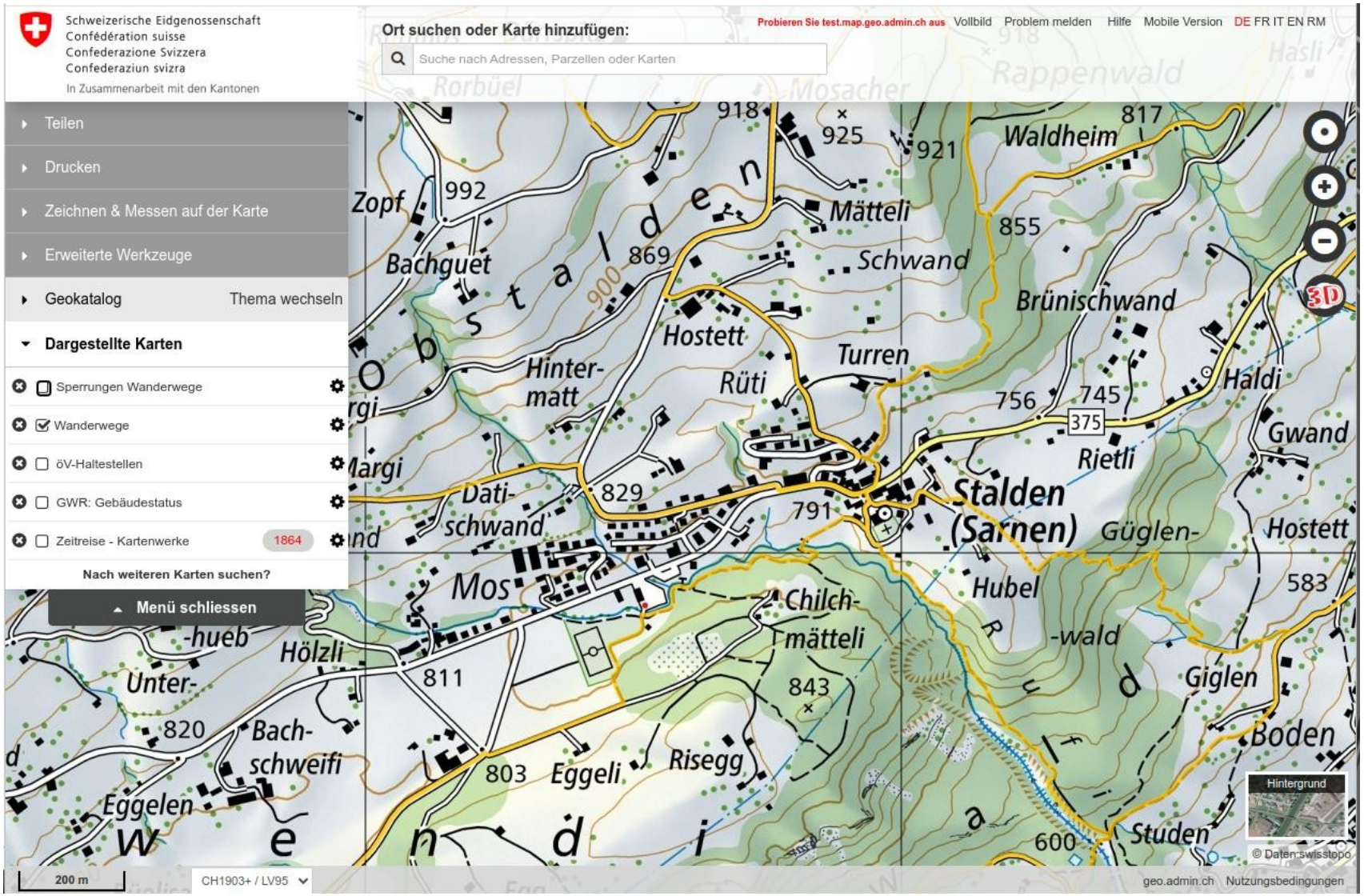
Schweizerische Eidgenossenschaft
Confédération suisse
Confederazione Svizzera
Confederaziun svizra
In Zusammenarbeit mit den Kantonen
Ort suchen oder Karte hinzufügen:
Suche nach Adressen, Parzellen oder Karten
Probieren Sie test.map.geo.admin.ch aus
Vollbild
Problem melden
Hilfe
Mobile Version
DE FR IT EN RM
Teilen
Drucken
Zeichnen & Messen auf der Karte
Erweiterte Werkzeuge
Geokatalog
Thema wechseln
Dargestellte Karten
Sperrungen Wanderwege
Wanderwege
öV-Haltestellen
GWR: Gebäudestatus
Zeitreise - Kartenwerke
1864
Nach weiteren Karten suchen?
Menü schliessen
Stalden (Sarnen)
Waldheim
Mätteli
Schwand
Brünischwand
Hostett
Turren
Rüti
Hinter-matt
Dati-schwand
Rietli
Haldi
Gwand
Güglen-
Hubel
Chilch-mätteli
Giglen
Boden
Hölzli
Unter-
Bach-schweifi
Eggeli
Risegg
Studen
Hintergrund
© Daten swisstopo
200 m
CH1903+ / LV95
geo.admin.ch
Nutzungsbedingungen

Live Demo

- Smartphone
- Tablet
- PC

Funktionalitäten

- Route planen am PC, Route auf Handy übertragen
- Höhenprofil jeder Route
- ÖV: Abfahrtszeiten, Haltekanten und Perrons
- Zusatzinfos zu Points of Interest (POI), z.B. Öffnungszeiten, Kontaktdaten
- aktuelles Wetter ausgewählter POIs
- Sonnenauf- und untergangszeiten ausgewählter POIs
- und … und …

Rekapitulation

- ✔ völlig kostenlos
- ✔ keine Anmeldung nötig (kein Login)
- ✔ top Kartenqualität (direkt vom Bundesamt für Landestopographie)
- ✔ kostenloser Download für Offline - Nutzung
- ✔ verfügbar auf PC, Mac, Smartphone, iPhone
- ✔ sehr viele Zusatzfunktionen
- ➔ **Optimale Lösung für Vielwanderer**

Wandern mit Komoot - App

Senioren für Senioren LIESTAL

Diese App funktioniert eigentlich ähnlich wie die App «SchweizMobil»:

- Tourenvorschläge, für wo immer man sich befindet
- Touren können nach dem Herunterladen auch offline via GPS kontrolliert und benutzt werden
- Anfahrt zum Startpunkt: über Google-Maps wird die Anfahrtsroute dargestellt.

Wie bei «SchweizMobil» werden Touren für die diversen Sportarten wie Wandern, Radfahren, Mountainbike, Joggen etc. angeboten.

Komoot

Diese App ist gratis.

Es gibt auch eine Komoot-Primium Version für ca. 60 €/Jahr. Premium enthält das Komoot Welt-Paket (Kartensammlung) sowie eine Reihe speziell entwickelter Funktionen.

Karten für einzelnen Regionen bzw. Länder können heruntergeladen werden für 8.99 €.

Navigation

Das Arbeiten mit der App ist relativ einfach. Nach dem öffnen muss die Sportart sowie der Ort gewählt werden und es werden dann eine Reihe von Vorschlägen präsentiert.

Komoot

Jeder Vorschlag besteht aus einer Zeitangabe, Streckenlänge und Höhenprofil. Die Vorschläge sind teilweise mit Fotos und Texten versehen.

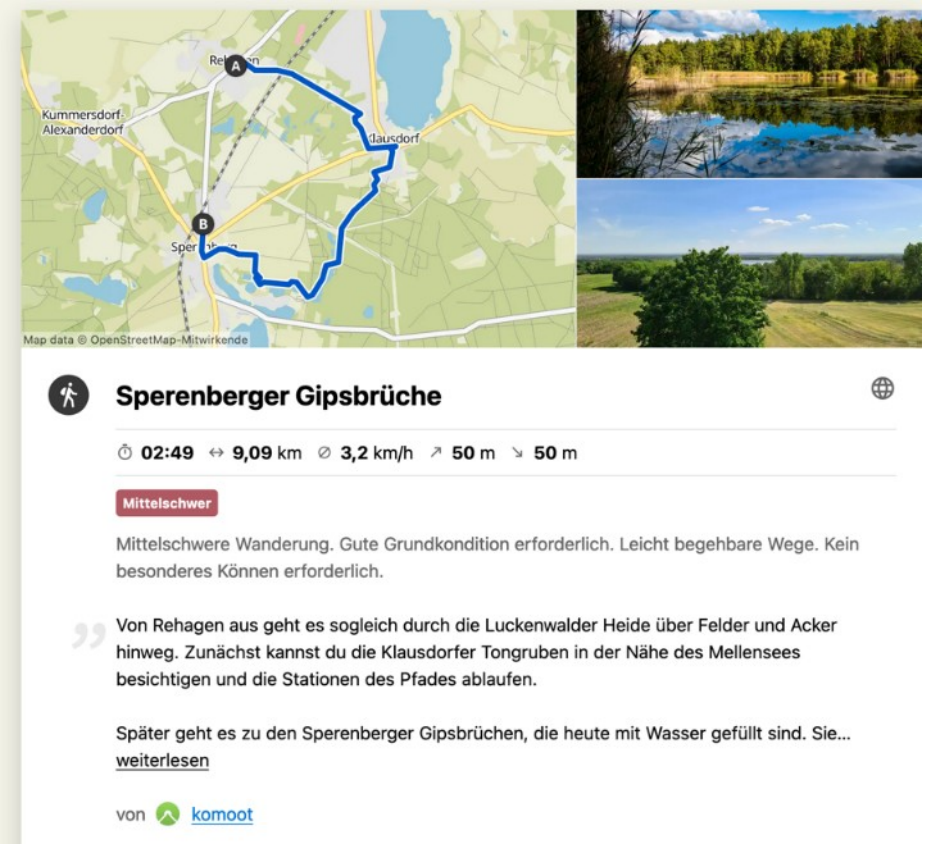

Die gewünschte Tour herunterladen und starten …. offline via Anfahrt zum Ausgangspunkt.

Komoot kennt auch die Funktion «neue Tour planen», hiermit kann eine Tour aufgezeichnet und in Komoot veröffentlicht werden. Genau so ist die Tourensammlung von Komoot entstanden.

Meine Erfahrungen

Seit einigen Jahren benutze ich Komoot z.B. in Süditalien, wo es viele Wanderungen gibt, aber leider sind diese nicht oder nur rudimentär ausgeschildert. Die Komoot-App hat immer bestens funktioniert. Als sehr hilfreich hat sich die Funktion «Anfahrt» erwiesen, welche über Google Maps und GPS den Nutzer zum Startpunkt der Wanderung führt.

Zusammenfassung, Fragen